

FACILE

18.2 km

5:00

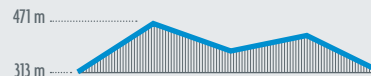


 BARRAIS-  
BUSSOLLES

BALISAGE JAUNE

GPS DU DÉPART  
Lon. E 3.5755 Lat. N 46.167

Dénivelé positif 430 m



8

## Circuit du Bois Bouquet


Parcours de randonnée très diversifié et vallonné entre pleine nature et petit patrimoine rural.

L'itinéraire traverse notamment de grands bois aux essences diverses peuplés de nombreux chevreuils. Lavoir, fontaine, étang, cascade, rivières, sources agrémentent un paysage très vallonné.

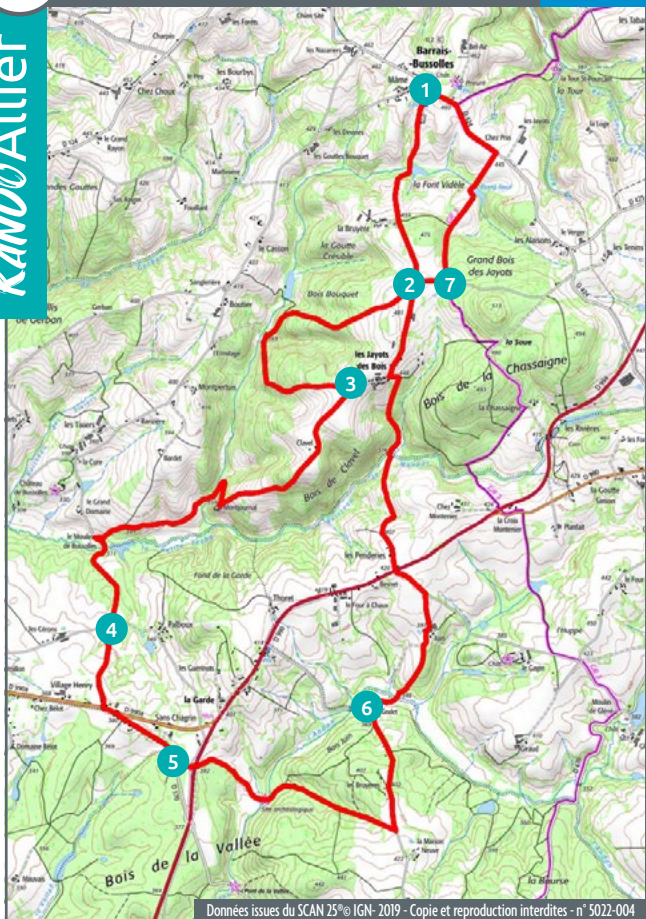


### À NE PAS MANQUER

- Lavoir
- Les étangs
- Point de vue sur la Montagne Bourbonnaise et la Chaîne des Puys
- Cascade
- Pont Romain
- Pigeonnier



Préparez votre randonnée sur :  
[rando.allier-tourisme.com](http://rando.allier-tourisme.com)



### 1 DÉPART

Lon. E3.5755 Lat. N 46.167

Face à l'abribus situé sur le parking, partir à droite en direction de la mairie (sud). Après celle-ci, continuer tout droit sur le gourdon puis sur le chemin en terre jusqu'au carrefour.

### 2 TOURNER À DROITE

À la croix, prendre le chemin à droite. Descendre ainsi à travers bois jusqu'à une maison puis remonter par le chemin de gauche. Continuer jusqu'à une route.

### 3 TOURNER À DROITE

Suivre la route à droite et dépasser ainsi Clavel, puis prolonger par un chemin descendant à Montjournal. Franchir le vallon à droite et poursuivre jusqu'au moulin de Bussolles (propriété privée !). Par la route à gauche, dépasser une cascade et monter jusqu'à un carrefour.

### 4 ALLER EN FACE

Continuer en face par un chemin de terre : il débouche sur la D 990A (prudence !). Traverser avant de poursuivre à gauche et de bifurquer à droite sur la D 570 en direction de Droiturier.

### 5 TOURNER À GAUCHE

En sortie de courbe, prendre le sentier en sous-bois sur la gauche. Couper la D 990 (prudence !) et longer un bois à gauche. Franchir le pont romain et poursuivre dans un vallon à droite pour atteindre une route. Par la gauche, passer les Bruyères, puis Godet. Arriver dans un virage à gauche.

### 6 TOURNER À DROITE

S'engager sur un chemin à droite. Après un petit pont, monter par la droite à la ferme de Chez Juin, puis suivre la route jusqu'à la D 990 ; la traverser (prudence !). En face, gagner les Penderies. La route devient chemin et descend au ruisseau de Maupas. Grimper ensuite en sous-bois jusqu'aux Jayots des Bois. Suivre la route à droite et atteindre un carrefour de l'aller. Rester sur la route qui vire à droite.

### 7 TOURNER À GAUCHE

Après environ 250 m, entrer dans le sous-bois à gauche par un sentier. Après un étang, rejoindre la route de Barrais-Bussolles ; la suivre à gauche pour retrouver le départ.