



TRÈS DIFFICILE

22.5km

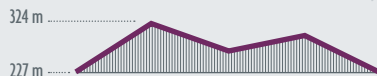
5:30

LOUROUX-
HODEMENT

BALISAGE JAUNE

GPS DU DÉPART
Lon. E 2.7147 Lat. N 46.4617

Dénivelé positif 249 m




5

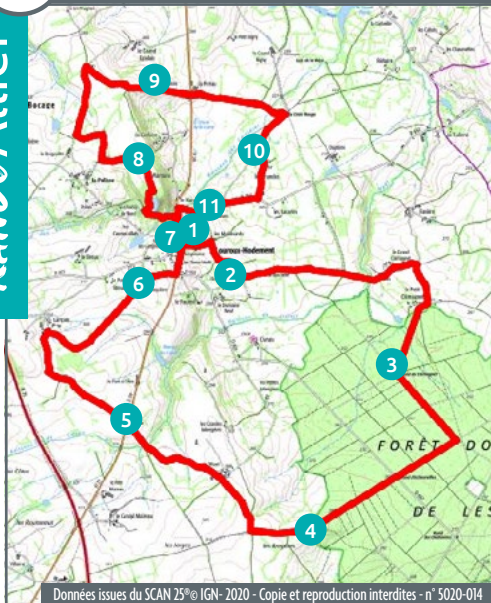
Circuit des Carrières

Cette randonnée vous mène à la découverte des anciennes carrières, plus communément appelé le Lagon Bleu. Le site est remarquable et offre des panoramas à couper le souffle.

Le circuit chemine entre bocage et forêt. Les intérêts sont variés, vous passez ainsi à proximité de la Maison aux Couleurs du Temps du peintre Chop, vous traversez également la forêt domaniale de Lespinasse et ses hautes futaies. Au retour, au coeur du village, visitez l'église Saint Jean-Baptiste, d'origine romane.



Préparez votre randonnée sur :
rando.allier-tourisme.com


1 DÉPART- BOUCLE SUD Lon. E 2.7147 Lat. N 46.4617

Quitter la place de l'église par la gauche, en remontant la D.39 jusqu'à l'indication du lotissement de Lespinasse. Tourner à gauche. Passer l'aire de jeux, continuer tout droit jusqu'au panneau STOP et tourner à droite. Poursuivre cette voie goudronnée jusqu'aux Doyards, avants les habitations suivre le chemin de terre à gauche.

2 Continuer toujours tout droit en ignorant les chemins latéraux. Passer le Grand Clémagnet. Continuer tout droit jusqu'à la voie goudronnée.

Tourner à droite et aller jusqu'au parking du Petit Clémagnet, à l'entrée de la Forêt Domaniale de Lespinasse. Tout de suite après le parking, tourner à gauche sur la ligne forestière, dans la parcelle n°18, passer la barrière et continuer tout droit.

3 À l'intersection, tourner à gauche sur la route forestière transversale afin de rejoindre la route forestière d'Estivareilles. Tourner à droite et continuer jusqu'au Rond d'Estivareilles. Traverser la D. 603 et poursuivre sur la route forestière en face.

4 Sortir de la forêt domaniale et poursuivre tout droit sur le chemin de terre principal afin de remonter jusqu'à l'intersection indiquant « Circuit des Carrières - Le Mont 0.7km ». À cette intersection, tourner à droite pour rejoindre Le Mont, en ignorant les chemins latéraux. Traverser la ferme et poursuivre sur la voie goudronnée. Continuer tout droit jusqu'à la D.39.

5 Traverser la départementale (ATTENTION à la circulation) et continuer sur le chemin en face. Poursuivre tout droit jusqu'à Lançais. Traverser la ferme (ATTENTION aux chiens), au bout de la cour tourner à droite. À l'intersection suivante, prendre le chemin de gauche et suivre ce sentier bocager jusqu'à rencontrer la voie goudronnée.

6 Faire quelques mètres, quitter la voie goudronnée et prendre le chemin de droite afin de rejoindre la D.39. Arriver sur la départementale, tourner à gauche pour regagner le bourg et le point de départ.

7 DÉPART- BOUCLE NORD

Quitter la Place de l'Eglise par la D.39 pour rejoindre le parking des carrières, après 500 m, prendre le parking à gauche. Au niveau du point propre, passer la barrière de pierres et remonter le sentier en herbe. Passer le virage puis tourner à droite sur le 1er chemin pentu. Remonter jusqu'au plateau. Au niveau du banc, tourner à gauche et continuer jusqu'au sommet du site. Au niveau du banc, tourner à gauche. Poursuivre ce sentier bocager.

8 À l'intersection, prendre, à gauche, la voie goudronnée. Arriver aux habitations, tourner à droite sur le chemin de terre. À l'intersection tourner à gauche, poursuivre tout droit puis à l'intersection suivante tourner à droite et continuer tout droit.

Au croisement de chemins de terre, tourner à droite puis à l'intersection suivante tourner à gauche. Poursuivre sur ce chemin.

9 Arriver à la première maison, continuer tout droit sur la section goudronnée. Au panneau STOP, traverser la D.39, passer la ferme et poursuivre sur le chemin de terre. Arriver à l'intersection avec la voie goudronnée ; tourner à droite.

10 À l'intersection des Brandes, tourner à gauche. À la fin de la section goudronnée, poursuivre tout droit sur le chemin de terre. Arriver au cédez le passage, tourner à droite et remonter la D.252. Au niveau du dernier virage, avant le bourg de Louroux, tourner à droite sur le chemin en herbe. Aller jusqu'au petit ruisseau (ATTENTION au franchissement en période de pluie), le traverser et poursuivre par la gauche afin de rejoindre la D.39.

11 Arriver sur la départementale, tourner à gauche et remonter la D.39 pour rejoindre le point de départ.