

DIFFICILE

11 km

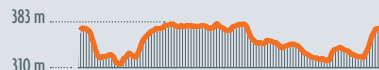
3:00


 BRUGHEAS

BALISAGE JAUNE

GPS DU DÉPART
Lat. N 46.07 Lon. E 3.3806

Dénivelé positif 168 m



40

Le vieux moulin


Entre la forêt de la Boucharde et la forêt de Montpensier, cette agréable randonnée vous amène dans différents hameaux de Brugheas.

Le circuit traverse les vallons cultivés, puis les cours d'eau, et vous guide à la découverte du patrimoine vernaculaire des environs. Pigeonniers, puits, croix, vieilles bâtisses et belles demeures agrémentent cette balade de quelques heures.

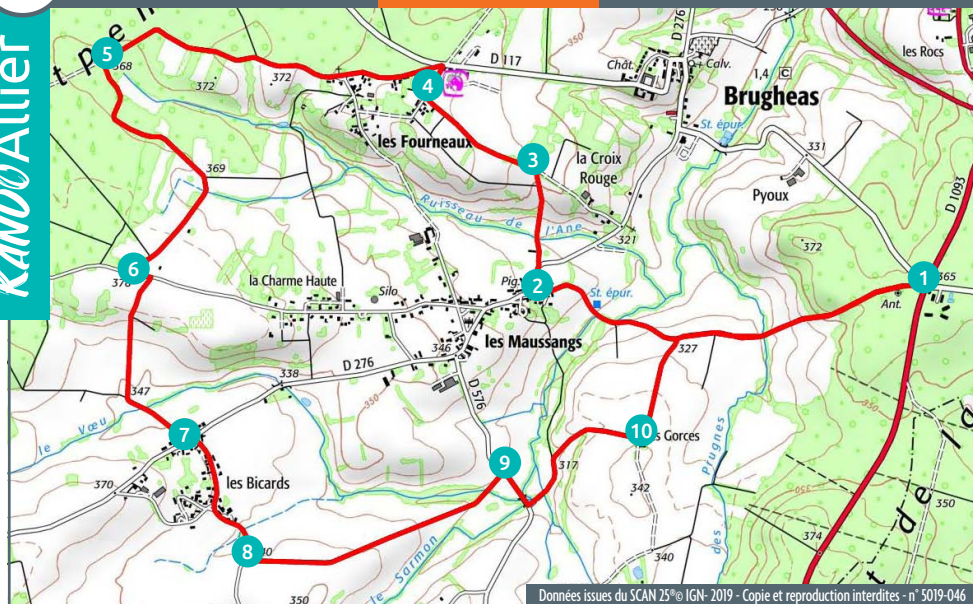


À NE PAS MANQUER

- Vue sur le château de Brugheas
- Pigeonniers
- Maisons en pisé



Préparez votre randonnée sur :
rando.allier-tourisme.com



1 DÉPART

Lat. N 46.07 Lon. E 3.3806

Au panneau de départ, prendre en face le chemin partant dans les bois et poursuivre tout droit jusqu'aux Maussangs (vue sur le château de Brugheas, XVIIIe siècle).

2 LES MAUSSANGS

À la route (pigeonnier), descendre sur la droite, et dans le virage poursuivre sur le chemin en face. Traverser le ruisseau de l'Âne.

3 L'ÂNE

En haut de la côte, continuer à gauche (vignes). Déboucher sur un chemin et le prendre à gauche en direction du hameau.

4 LES FOURNEAUX

À la route, poursuivre à droite. Au Poney Club de Brugheas, continuer par la première route à gauche en direction des Fourneaux. À la croix métallique, continuer en face sur la piste (nombreuses vignes).

5 LES VIGNES

À la patte d'oie, continuer à gauche et poursuivre sur ce chemin jusqu'à la route (vignes).

6 LE CHEMIN

Prendre à gauche et suivre le premier chemin à droite (vue sur les Bicards).

7 LES BICARDS

Au hameau, tourner à gauche puis directement à droite en direction de l'étang (croix métallique sur socle en pierre et granges en pisé et pierres). À l'intersection, descendre sur la gauche (à droite, pigeonnier et puits).

8 LES CHAMPS

À la sortie du hameau, prendre à gauche sur le chemin traversant les champs et poursuivre jusqu'à la route.

9 LE RUISSEAU

L'emprunter à droite. Après le ruisseau, monter par le chemin à gauche.

10 LES GORCES

À la maison abandonnée, tourner à gauche sur le chemin en herbe. Déboucher sur un chemin ; le suivre à droite pour rejoindre le départ.