

DIFFICILE

13.5 km

4:00



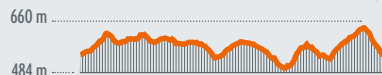
**FERRIÈRES-SUR-SICHON**

BALISAGE JAUNE

GPS DU DÉPART

Lat. N 46.025 Lon. E 3.6477

Dénivelé positif 509 m



## 15 Les trois châteaux


Ferrières est une commune blottie dans la vallée du Sichon où les maisons joutent son château. Les châteaux de Chappes et Montgilbert vont également se dresser devant vous.

Construit vers 1250, le château de Montgilbert bénéficie aujourd'hui d'un important travail de restauration effectué par une association. Cette forteresse a eu comme propriétaire, après la guerre de Cent Ans, Rodrigue de Villandrando, mercenaire espagnol qui avait la réputation d'être cruel.

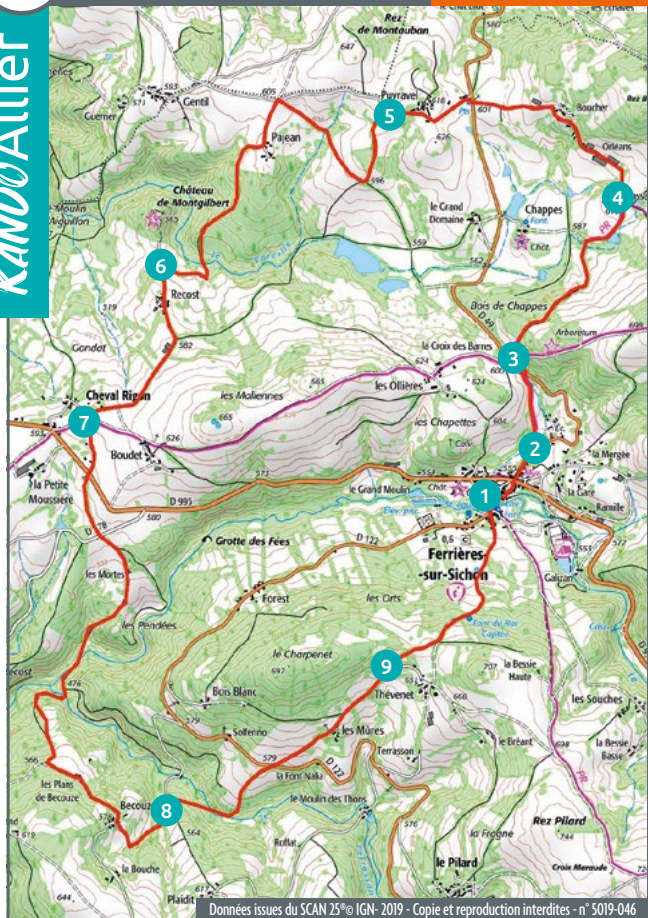


### À NE PAS MANQUER

- Maison de la vallée du Sichon
- Château de Chappes XVe (privé)
- Ruines du château de Montgilbert, XIIIe (privé)
- Arboretum



Préparez votre randonnée sur :  
[rando.allier-tourisme.com](http://rando.allier-tourisme.com)

**1 DÉPART** Lat. N 46.025 Lon. E 3.6477

Au départ de l'église, prendre la rue à droite, en haut de la place, qui remonte vers la mairie. Au carrefour, traverser et suivre la direction du Mayet-de-Montagne.

**2 PETIT CHEMIN**

Abandonner la route et prendre le petit chemin de terre sur la gauche.

**3 CROIX DES BARRES**

Prendre en face, la route qui monte en direction de l'arboretum Paul Barge. Dans le premier virage, prendre le chemin tout droit. Prendre ensuite la route à droite jusqu'à Basse Roche.

**4 BASSE ROCHE**

Tourner à gauche et continuer jusqu'à la D49. Traverser prudemment la route, puis le village de Puyravel.

**5 PUYRAVEL**

Prendre le chemin de gauche qui descend, puis emprunter le chemin de droite. Au carrefour, prendre à gauche en direction de Pajean. À l'entrée du hameau, suivre le chemin de droite.

**6 MONTGILBERT**

À l'intersection, prendre à gauche en direction de Cheval Rigon (à droite, château de Montgilbert).

**7 CHEVAL RIGON**

À l'entrée du village, prendre à gauche et traverser la D995, puis la D178 et descendre jusqu'à la rivière. Franchir le Sichon, puis quelques dizaines de mètres plus loin, le Terrasson. Continuer sur le chemin qui monte. En haut, tourner à gauche. Au hameau de Becouze, prendre à droite puis à gauche et redescendre.

**8 BECOUZE**

À la bifurcation, suivre le chemin de droite. Traverser de nouveau le Terrasson et, plus loin, la D122. Traverser le hameau des Mûres et poursuivre.

**9 THEVENET**

Au virage, emprunter le chemin qui monte. En haut, prendre à gauche pour regagner Ferrières et la place de l'église.