



Préparez votre randonnée sur :
rando.allier-tourisme.com



DIFFICILE

11 km

3:00

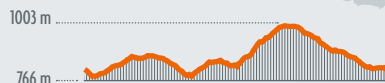


LAVOINE

BALISAGE JAUNE

GPS DU DÉPART
Lat. N 45.978 Lon. E 3.6968

Dénivelé positif 417 m



4

Les scieries


Lavoine est une petite commune aux nombreux hameaux, dont celui de chez Pion qui est chargé d'histoire.

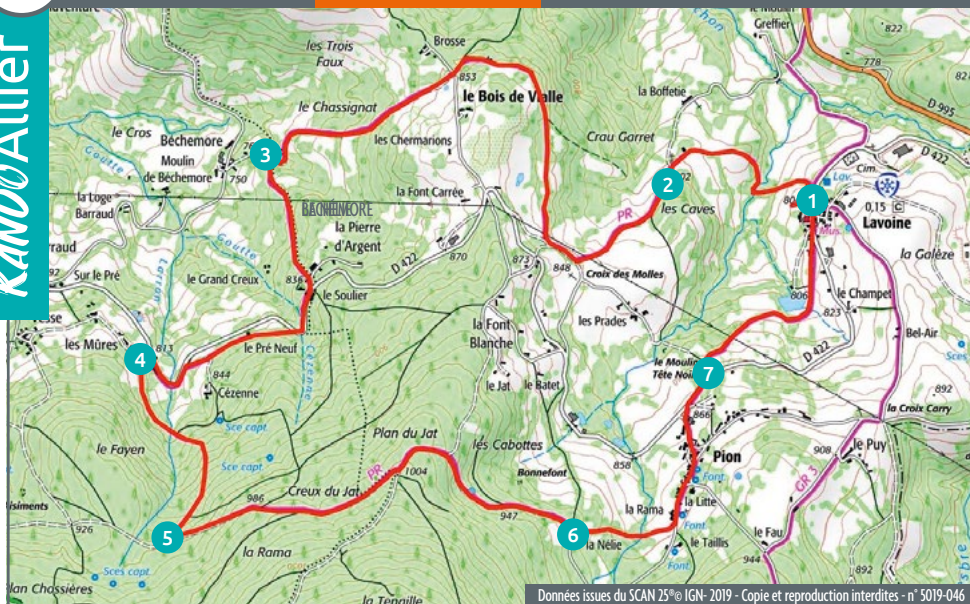
Tout au long de ce parcours, vous serez conquis par la paix des lieux : senteurs des foin ou encore des planches de sapins fraîchement coupés. Vous découvrirez sur le chemin des hautes fougères tout en écoutant le chant des alouettes.



À NE PAS MANQUER

- Ecomusée du Bois et de la Forêt
- Horloge à eau à billes





Données issues du SCAN 25® IGN- 2019 - Copie et reproduction interdites - n° 5019-046

1 DÉPART

Lat. N 45.978 Lon. E 3.6968

Emprunter le chemin qui descend jusqu'au Sichon, face à l'entrée de l'église. Continuer jusqu'à une croix en pierre.

2 CROIX EN PIERRE

Au carrefour, prendre à gauche et continuer à monter jusqu'au croisement. Tourner alors à droite, puis encore à droite. Continuer jusqu'à la route, à proximité du Bois de Vialle. Continuer en face en direction de Béchemore.

3 BÉCHEMORE

Avant Béchemore, prendre à gauche sur le chemin bordé de mur de pierres sèches. Au carrefour du Soulier, prendre à droite sur la D422 puis, dans le virage, prendre le sentier à gauche. Rejoindre la route et tourner à gauche en direction de la Guillermie.

4 SCIERIE

À la sortie du virage, prendre la route à gauche, puis de nouveau à gauche sur le sentier qui s'enfonce dans la forêt. Traverser ensuite la Goutte Larron et continuer sur la droite pour monter jusqu'à la Rama.

5 LA RAMA

À l'intersection, prendre le chemin de gauche et continuer tout droit jusqu'à la Nélie (tourbière de la Nélie à 100m sur la droite).

6 LA NÉLIE

Prendre le chemin qui descend et passe auprès des bâtiments. Traverser le Sichon et continuer tout droit. Prendre à gauche pour traverser le village de Pion et rejoindre la D422. Continuer en direction du bourg de Lavoine.

7 PION

Prendre le chemin de gauche et tourner à droite pour redescendre sur Lavoine, en passant à proximité du plan d'eau aménagé et de la scierie communautaire sur la gauche.