



Offices de
Tourisme
de France
Vallée du Coeur de France

12

Le Riau

FACILE

6.5 km

1:45



URÇAY

BALISAGE JAUNE

GPS DU DÉPART
Lon. E 2.5898 Lat. N 46.627

Dénivelé positif 110 m





La quiétude des rives du Cher baigne ce sentier. Après l'effort, le réconfort ! La balade peut se conclure par la visite de la chèvrerie des Biquettes du Pays de Tronçais et d'une dégustation de fromages !

Au départ du parcours un regard sur l'étonnant clocher octogonal en forme de bulbe qui domine l'église Saint-Martin d'Urçay. Puis la rivière Le Cher et le Canal de Berry bordent l'ouest du village, ce qui dessine une paisible et large vallée.



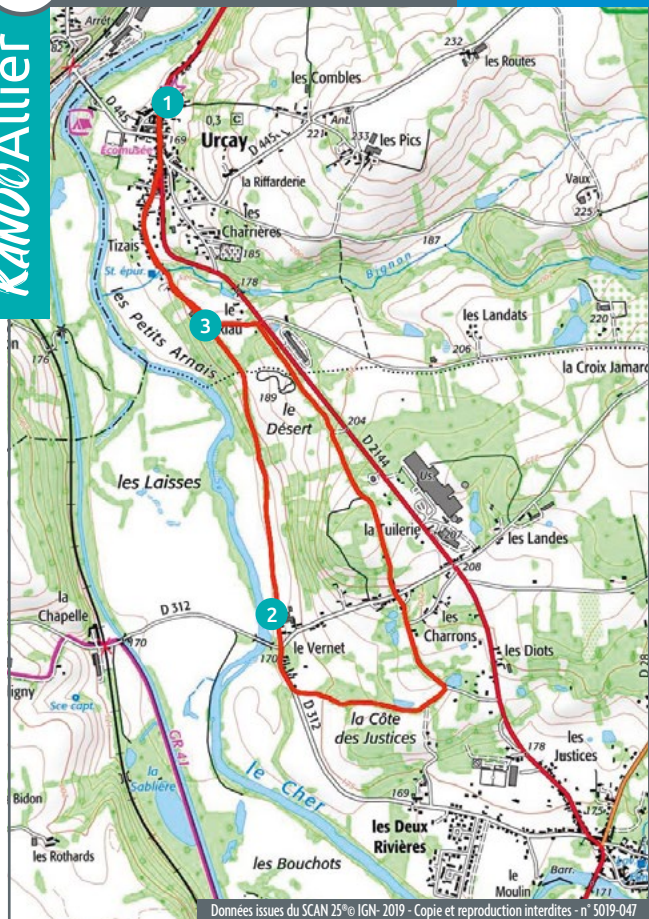
À NE PAS MANQUER

- Point de vue panoramique des Pics
- Église St Martin d'Urçay
- Ferme pédagogique Les Biquettes du pays de Tronçais
- Le Prieuré (privé)
- Plan d'eau "la gare d'eau"



Préparez votre randonnée sur :
rando.allier-tourisme.com

ALLIER
BOURBONNAIS
L'ouvergne d'azur & d'or



1 DÉPART

Lon. E2.5898 Lat. N 46.627

Du panneau de départ, aller jusqu'au feu et tourner à gauche. Longer la route jusqu'au monument aux morts puis tourner à droite. Continuer tout droit sur le chemin de Tizais, puis sur le chemin de terre, poursuivre sur le chemin bocager, toujours tout droit. Arriver au lieu-dit Le Vernet, au carrefour, continuer tout droit sur la route goudronnée.

2 Après la dernière maison, tourner à gauche et prendre le chemin en herbe. Continuer toujours tout droit sur ce chemin. Arriver à la route goudronnée, tourner à gauche, puis au carrefour traverser et continuer tout droit. Au panneau stop, traverser et prendre le chemin de terre qui monte en face. Continuer toujours sur ce chemin.

3 À l'intersection qui rejoint la départementale D2144, continuer tout droit sur le même chemin. Arriver à l'intersection avec la D2144, prendre le petit chemin entre les deux champs clôturés sur la gauche. Au bout de ce petit chemin, prendre à droite et continuer sur le chemin qui redescend vers Tizais. Continuer sur la route goudronnée. Au panneau stop, continuer tout droit pour rejoindre la D2144. Au panneau cédez-le-passage, tourner à gauche et longer la route. Au feu tourner à droite pour rejoindre le point de départ.